ქიორაჰესი

დანართი 5 - მერქნული რესურსის აღრიცხვის ანგარიში

დამკვეთი - შპს ,,ქიორა ჰესი“

შემსრულებელი - შპს ,,ენვისო“

მერქნული რესურსის აღრიცხვის უწყისი

ტყის ფონდის მართვის უფლების მქონე ტერიტორიული ორგანო –– სსიპ ეროვნული სატყეო სააგენტოს რაჭა-ლეჩხუმი-ქ.სვანეთის სატყეო სამსახური,

სატყეო უბანი–ონის, სატყეო-ჭიორას,

კვარტალი–36, უბანი-20,ყსტ; ფართობი –8244კვმ,

ფერდობის დაქანება (გრადუსი)-20-25.

აღრიცხვას დაქვემდებარებული 8სმ და მეტი ტაქსაციური დიამეტრის მერქნული რესურსის რაოდენობა (ცალებში),მოცულობა (კბმ) დიამეტრებისა და მერქნული რესურსის სახეობების მიხედვით

№	ჯიში (სახეობა)	ჯიში (ლათინური)	დიამეტრი (D)	ხეთა რაოდენობა	მოცულობა(V)	შენიშვნა
1	2	3	4	5	6	7
1	თხილი	Corylus avellana	8	30	0.54	VII-თანრიგი
			10	26	0.806	
	სულ თხ:			**56**	**1.346**	
2	ბალამწარა	Cerasus avium	12	1	0.047	VII-თანრიგი
			16	1	0.09	
			20	2	0.29	
			24	2	0.466	
			28	3	0.999	
			32	4	1.864	

			36	1	0.61	
სულ ბლმ:				**14**	**4.366**	
3	პანტა	**Pyrus communis**	18	1	0.12	**VII-თანრიგი**
			20	1	0.145	
			24	3	0.699	
			36	1	0.61	
			40	1	0.766	
სულ პნტ:				**7**	**2.34**	
4	ცაცხვი	**Tilia caucasica**	48	1	1.19	**VI-თანრიგი**
სულ ცხ:				**1**	**1.19**	
5	იფანი	**Fraxinus excelsior**	24	3	0.768	**VI-თანრიგი**
			28	1	0.356	
სულ იფ:				**4**	**1.124**	
6	ნეკერჩხალი	**Acer campestre**	14	1	0.065	**VI-თანრიგი**
			32	1	0.5	

სულ ნკ:				**2**	**0.565**	
7	წიფელი	**Fagus orientalis**	8	11	0.297	**IV-თანრიგი**
			10	5	0.23	
			12	23	1.564	
			14	18	1.782	
			16	11	1.43	
			18	9	1.62	
			20	18	4.14	
			24	6	2.16	
			28	3	1.53	
			32	1	0.71	
სულ წფ:				**105**	**15.463**	
8	რცხილა	**Carpinus caucasica**	12	2	0.114	**V-თანრიგი**
			14	1	0.083	
			20	1	0.18	
სულ რც:				**4**	**0.377**	
9	ნაძვი	**Picea orientalis**	14	1	0.095	**IV-თანრიგი**
სულ ნძ:				**1**	**0.095**	

10	არყი	Betula verrucosa	8	1	0.018	VII-თანრიგი
			48	1	1.176	
			100	1	6.37	
სულ არყ:				**3**	**7.564**	
11	თხმელა	Fagus orientalis	8	8	0.168	IV-თანრიგი
			10	37	1.517	
			12	39	2.496	
			14	28	2.632	
			16	22	2.706	
			18	22	3.74	
			20	55	11.55	
			24	45	13.95	
			28	9	3.87	
			32	4	2.28	
			36	14	10.5	
			40	3	2.76	
			44	1	1.11	
			64	1	2.43	
სულ თხმ:				**288**	**61.709**	
სულ :				**485**	**96.139**	

საკადასტრო აგეგმვითი/აზომვითი ნახაზი

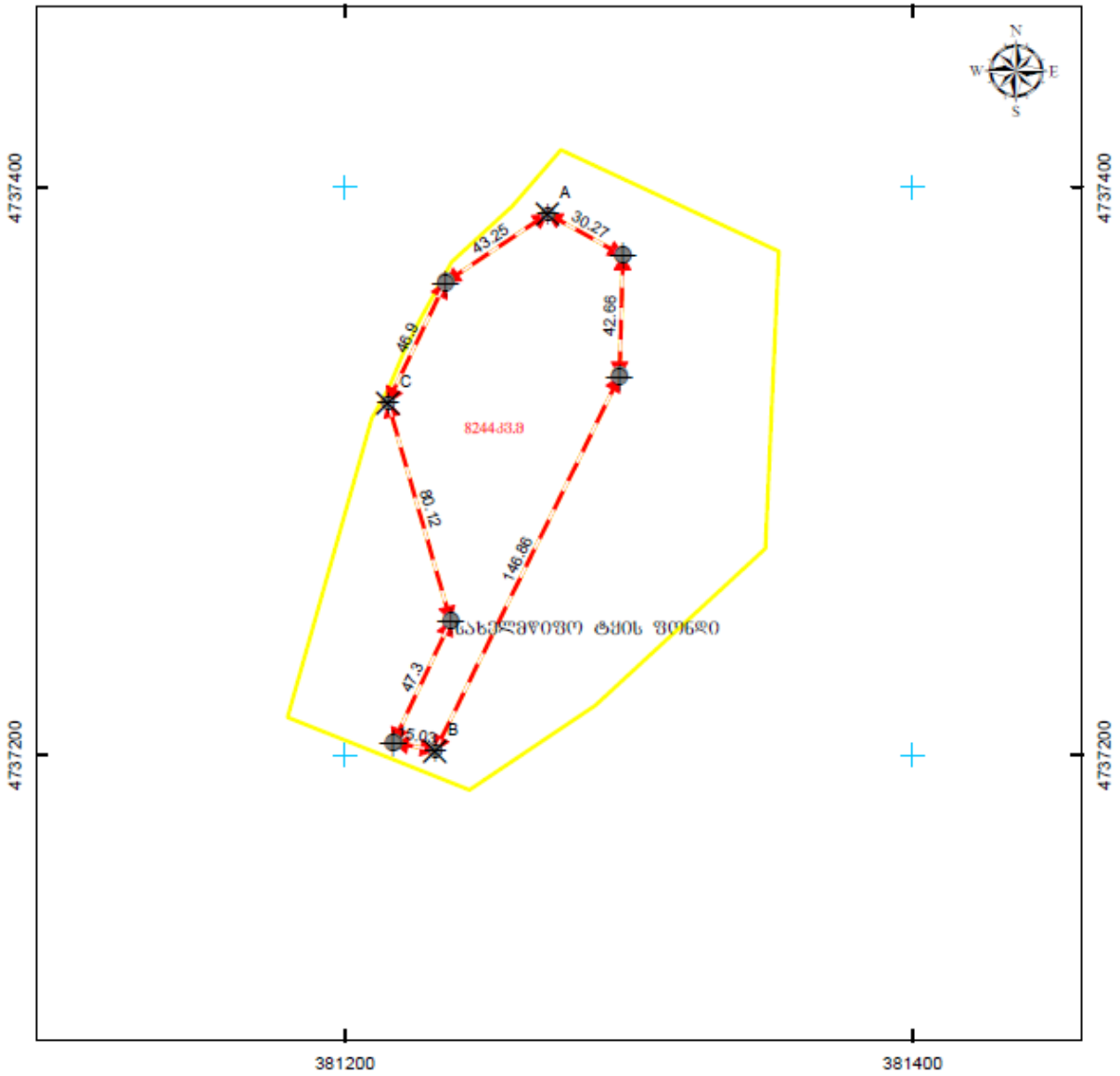

მასშტაბი: 1:2,000 0 20 40 80 მეტრი

ნახევარწიფო ეროვნული საკოორდინატო სისტემა WGS_1984_UTM_Zone_38N

მისამართი:ონის მუნიციპალიტეტი,სოფ. ღვების მიმდებარედ	ნაკვეთის წართობი	8244 ამ.მ.
დანიშნულება: არასასოფლო-სამეურნეო	ხაზობრივი ნაგებობის შაგბრივი სიგრძე: ხაზობრივი ნაგებობის გეგმარებითი სიგრძე: ხაზობრივი ნაგებობის წერტილოვანი ობიექტი:	მეტრი მეტრი ცალი
პირობითი აღნიშვნები: ნაკვეთის წითლირებული საზღვარი; ნაკვეთის არაწითლირებული საზღვარი; სასაზღვრე წერტილი; მოსაზღვრე ნაკვეთის ნიშნული; ხაზობრივი ნაგებობის თანმდევი წერტილოვანი ობიექტი; 01 / 2 შენობა-ნაგებობა, შენობის ნომერი / სართულიანობა; 01 / 2 მშენებარე ნაგებობა; 01 / 2 დანგრეული ნაგებობა; ვალდებულება; ხაზობრივი ნაგებობა	ი/მ ნ. დეკანოზიშვილი ქ. თბილისი, ტაშკენტის ქუჩა. №14	
	საკადასტრო აღწერაზე უფლებამოსილი პირი	ნინო დეკანოზიშვილი
	დაინტერესებული პირი	შპს "ჭიორა კეზი"
	თარიღი: 9.18.2018	
	შენიშვნა:	

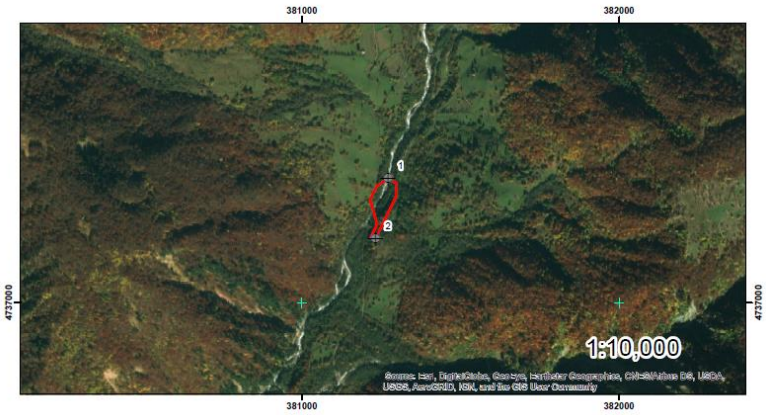

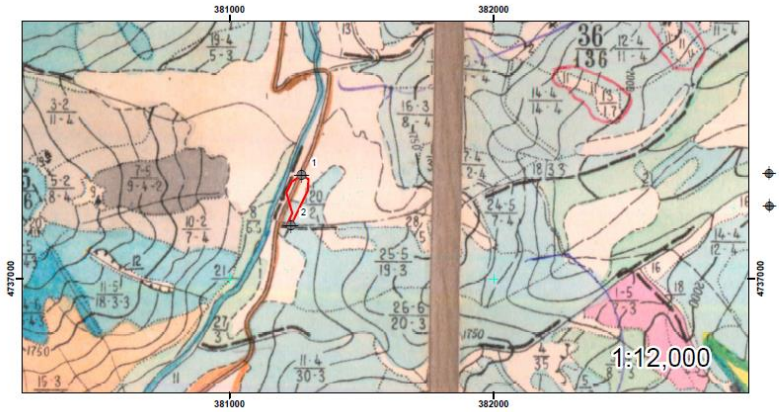

ტყეკაფის აბრისი

ს.ს.ი.პ ეროვნული სატყეო სააგენტო

რაჭა ლეჩხუმი-ქვემო სვანეთის სატყეო სამსახური

ონის სატყეო შტანი

ჭიორას სატყეო

კვარტალი:36

ლოტერი:20(ნაწ), ყოფ. საკოლმეურნეო ტყე

პირობითი ნიშნები

გასაკაფი შტანი

ფართობი:0.8244ჰა

N	X	Y
1	381271	4737391
2	381232	4737202

WGS_1984_UTM_Zone_38N

მერქნული რესურსის აღრიცხვის უწყისი

ტყის ფონდის მართვის უფლების მქონე ტერიტორიული ორგანო — სსიპ ეროვნული სატყეო სააგენტოს რაჭა-ლეჩხუმი-ქ.სვანეთის სატყეო სამსახური,

სატყეო უბანი–ონის, სატყეო-ჭიორას,

კვარტალი–37, უბანი-25,26,ყსტ; ფართობი –8 506კვმ,

ფერდობის დაქანება (გრადუსი)-20-25.

აღრიცხვას დაქვემდებარებული 8სმ და მეტი ტაქსაციური დიამეტრის მერქნული რესურსის რაოდენობა (ცალებში),მოცულობა (კბმ) დიამეტრებისა და მერქნული რესურსის სახეობების მიხედვით

№	ჯიში (სახეობა)	ჯიში (ლათინური)	დიამეტრი (D)	ხეთა რაოდენობა	მოცულობა(V)	შენიშვნა
1	2	3	4	5	6	7
1	ბალამწარა	Cerasus avium	16	1	0.09	VII-თანრიგი
			20	1	0.145	
			24	1	0.233	
	სულ ბლმ:			**3**	**0.468**	
2	იფანი	Fraxinus excelsior	14	2	0.13	VI-თანრიგი
	სულ იფ:			**2**	**0.13**	

3	ნეკერჩხალი	Acer campestre	10	2	0.046	VI-თანრიგი
			12	2	0.09	
			16	3	0.27	
			20	2	0.314	
სულ ნკ:				**9**	**0.72**	
4	წიფელი	Fagus orientalis	8	4	0.108	V-თანრიგი
			10	4	0.184	
			12	6	0.408	
			14	2	0.198	
			16	3	0.39	
			20	6	1.38	
			24	2	0.72	
სულ წფ:				**27**	**3.388**	
5	რცხილა	Carpinus caucasica	8	3	0.066	V-თანრიგი
			10	1	0.038	
			12	6	0.342	
			14	3	0.249	
			20	2	0.36	
სულ რც:				**15**	**1.055**	
6	არყი	Betula verrucosa	12	1	0.047	VII-თანრიგი
			20	1	0.145	
			24	1	0.233	

			28	1	0.333	
			32	1	0.466	
			40	1	0.766	
სულ არყ:				**6**	**1.99**	
7	თხმელა	**Fagus orientalis**	12	1	0.064	**IV-თანრიგი**
			14	1	0.094	
			20	2	0.42	
			24	1	0.31	
სულ თხმ:				**5**	**0.888**	
სულ :				**67**	**8.639**	

საკადასტრო აგეგმვითი/აზომვითი ნახაზი

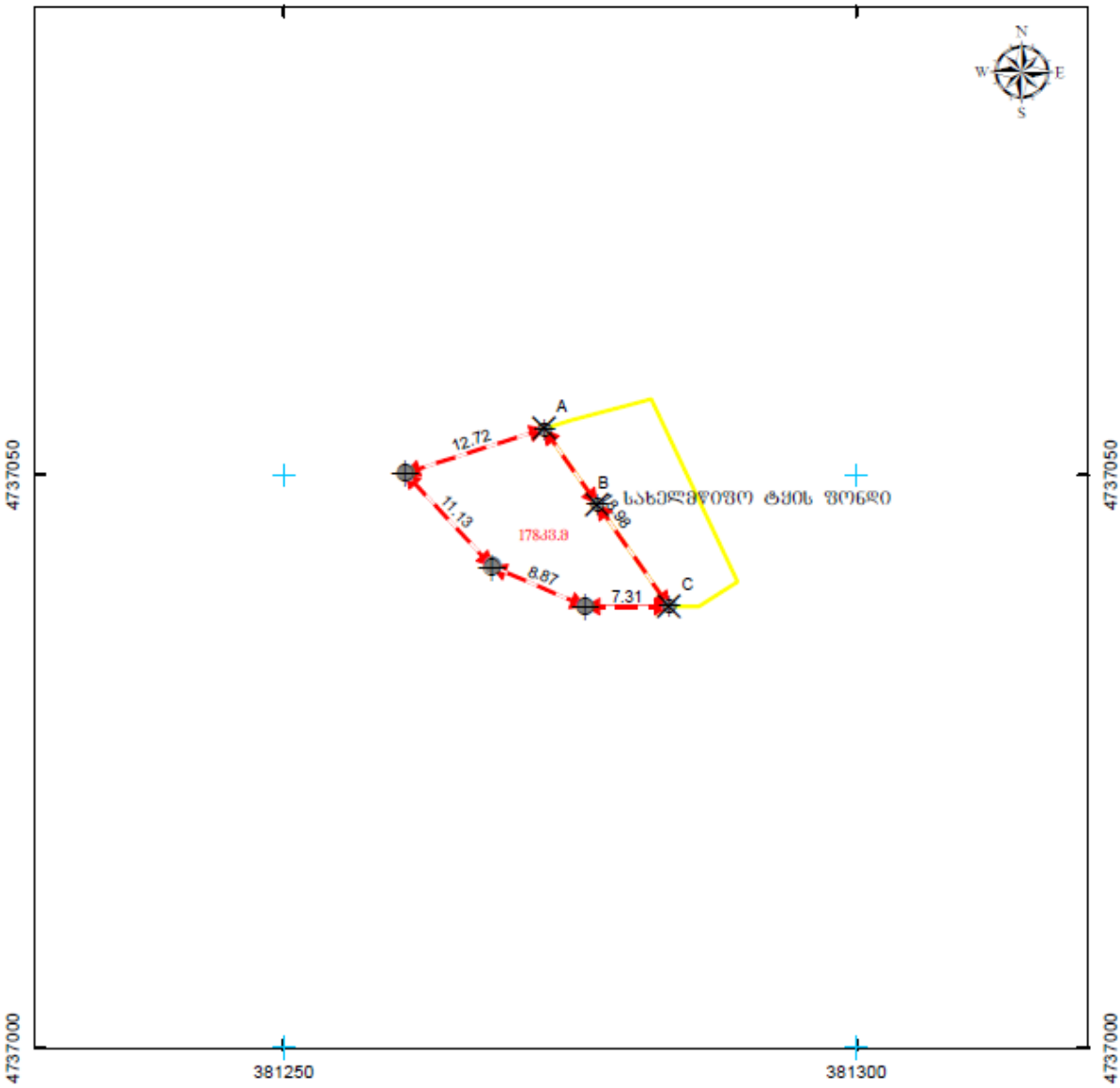

მასშტაბი: 1:500 0 5 10 20 მეტრი

სახელმწიფო ერთიანი საკოორდინატო სისტემა WGS_1984_UTM_Zone_38N

მისამართი/ნომერი მუნიციპალიტეტი, სოფ. ლების მიმდებარედ	ნაკვეთის ფართობი	178 33.3.
დანიშნულება: არასასოფლო-სამეურნეო	ხაზოვრივი ნაგებობის ფატფარიანი სიგრძე: / ხაზოვრივი ნაგებობის გეგმარებითი სიგრძე: / ხაზოვრივი ნაგებობის ფერტილოვანი ობიექტი:	მეტრი / მეტრი / ცალი
პირობითი აღნიშვნები:	0/3 ნ. დეკანოზიშვილი ქ. თბილისი, ტაშკენტის ქუჩა. №14	
ნაკვეთის ფიქსირებული საზღვარი ნაკვეთის არაფიქსირებული საზღვარი სასაზღვრე წერტილი მოსაზღვრე ნაკვეთის ნაშენები ხაზოვრივი ნაგებობის თანმდევი ფერტილოვანი ობიექტი 01 / 2 შენობა-ნაგებობა, შენობის ნომერი / სართულიანობა 01 / 2 მშენებარე ნაგებობა 01 / 2 დანგრეული ნაგებობა ვალდებულება ხაზოვრივი ნაგებობა	საკადასტრო აღწერაზე უფლებამოსილი პირი	ნინო დეკანოზიშვილი
	დაინტერესებული პირი	შპს "პირა კეს"
	თარიღი: 9.18.2018	
	შენიშვნა:	

საკადასტრო აგეგმვითი/აზომვითი ნახაზი

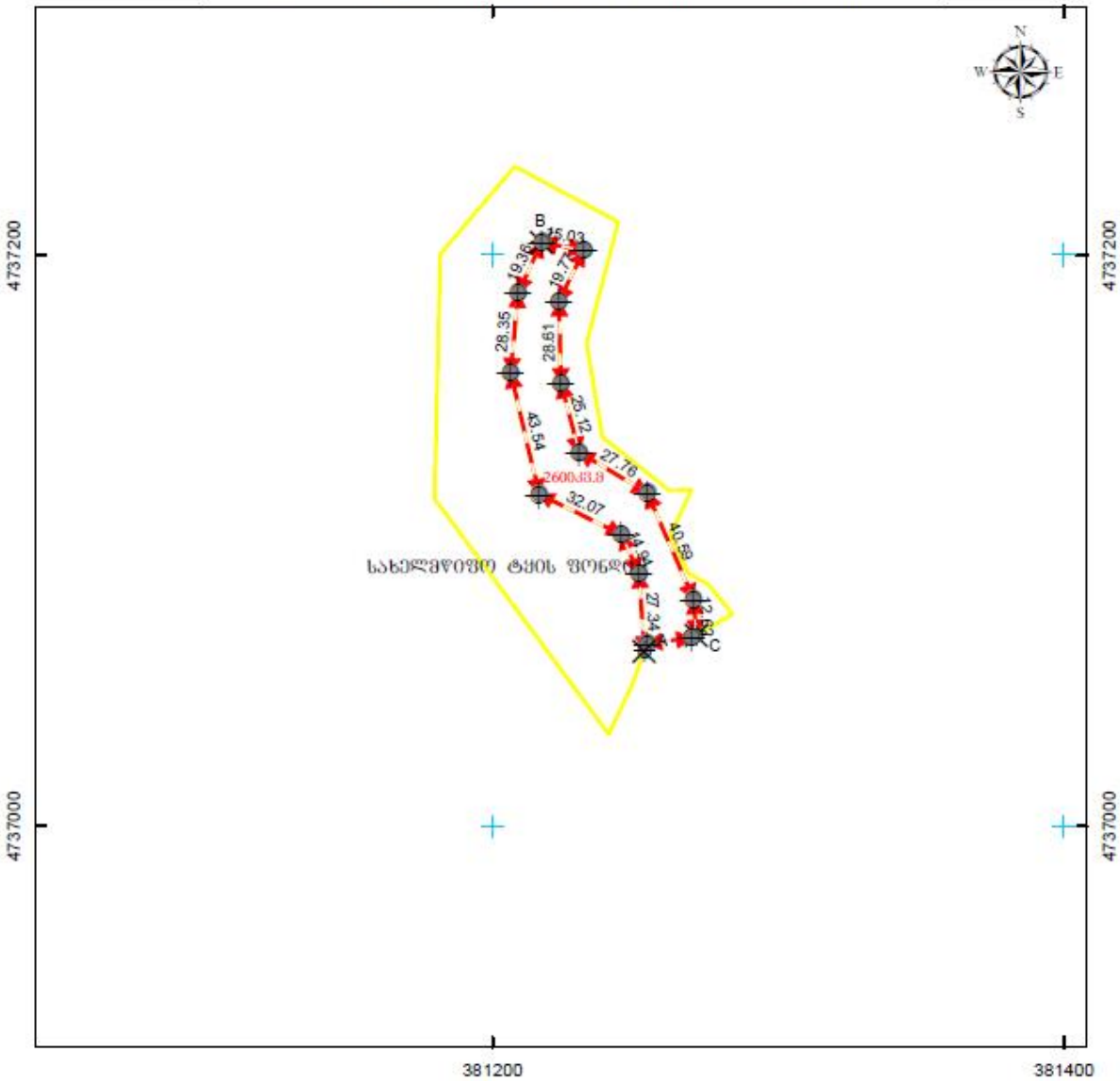

მასშტაბი: 1:2,000 0 20 40 80 მეტრი

სახელმწიფო ეორეფერენცული საკოორდინატო სისტემა WGS_1984_UTM_Zone_38N

მისამართი/ინის მუნიციპალიტეტი, სოფ. ლების მიმდებარედ	ნაკვეთის ფართობი	2600 კ.მ.
დანიშნულება: არასასოფლო-სამეურნეო	ხაზობრივი ნაგებობის ფაქტობრივი სიგრძე: ხაზობრივი ნაგებობის გეგმარებითი სიგრძე: ხაზობრივი ნაგებობის წარტილოვანი ობიექტი:	მეტრი მეტრი ცალი
პირობითი აღნიშვნები: ნაკვეთის ფიქსირებული საზღვარი; ნაკვეთის არაფიქსირებული საზღვარი; სასაზღვრე წერტილი; ფოსალღვრე ნაკვეთის ნიშანული; ხაზობრივი ნაგებობის თანმდევი წერტილოვანი ობიექტი; 01/2 შენობა-ნაგებობა, შენობის ნომერი / სართულიანობა; 01 / 2 მშენებარე ნაგებობა; 01 / 2 დანგრეული ნაგებობა; ვალდებულება; ხაზობრივი ნაგებობა	0/მ ნ. დეკანოზიშვილი ქ. თბილისი, ტაშკენტის ქუჩა. №14	
	საკადასტრო აღწერაზე უფლებამოსილი პირი	ნინო დეკანოზიშვილი
	დაინტერესებული პირი	შპს "ზეორა კეზი"
	თარიღი: 9.18.2018	
	შენიშვნა:	

საკადასტრო აგეგმვითი/აზომვითი ნახაზი

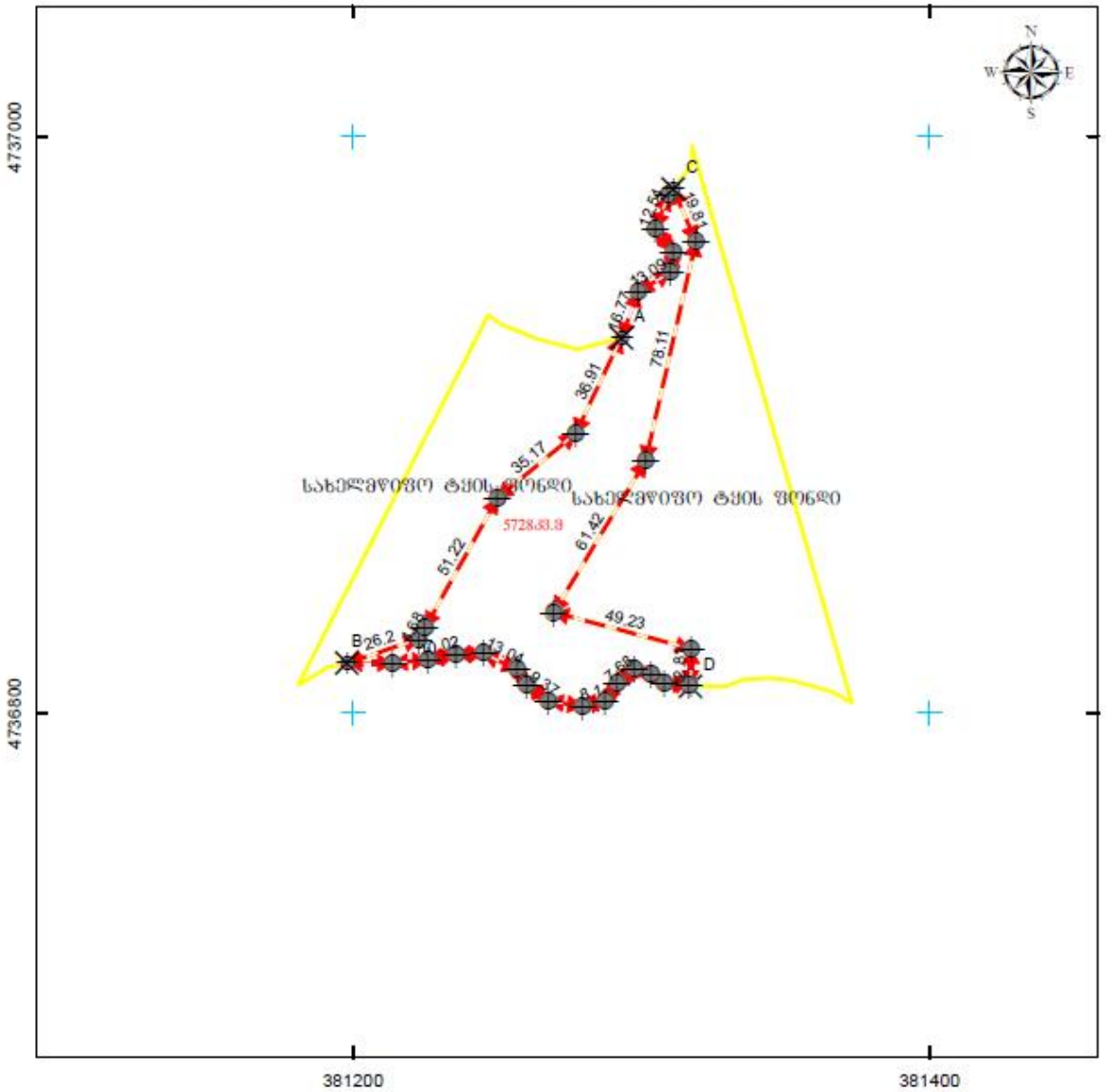

მასშტაბი: 1:2,000 0 20 40 80 მეტრი

სახელმწიფო პროექციები
საკოორდინატო სისტემა WGS_1984_UTM_Zone_38N

მისამართი: ონის მუნიციპალიტეტი, სოფ. ღუნის მიმდებარედ	ნაკვეთის ფართობი	5728 კვ.მ.
დანიშნულება: არასასოფლო-სამეურნეო	ხაზოვანი ნაგებობის ფაქტობრივი სიგრძე: ხაზოვანი ნაგებობის გეგმაზომით სიგრძე: ხაზოვანი ნაგებობის წარტილოვანი ობიექტი:	მეტრი მეტრი ცალი
პირობითი აღნიშვნები: ნაკვეთის შემზირავები საზღვარი ნაკვეთის არაშემზირავები საზღვარი სასაზღვრე წერტილი მოსასღვრე ნაკვეთის ნომერი ხაზოვანი ნაგებობის თანმდევი წერტილოვანი ობიექტი 01 / 2 შენობა-ნაგებობა, შენობის ნომერი / სართულიანობა 01 / 2 მშენებარე ნაგებობა 01 / 2 დანგრეული ნაგებობა ბალდაგადლება ხაზოვანი ნაგებობა	0/ᲐᲒ ნ. ᲓᲔᲙᲐᲜᲝᲖᲘᲨᲕᲘᲚᲘ ქ. თბილისი, ტაშკენტის ქუჩა. №14	
	საკადასტრო აზომვაზე უფლებამოსილი პირი	ნინო დეკანოზიშვილი
	დაინტერესებული პირი	შპს "ზეორა კმზი"
	თარიღი: 9.18.2018	
	შენიშვნა:	

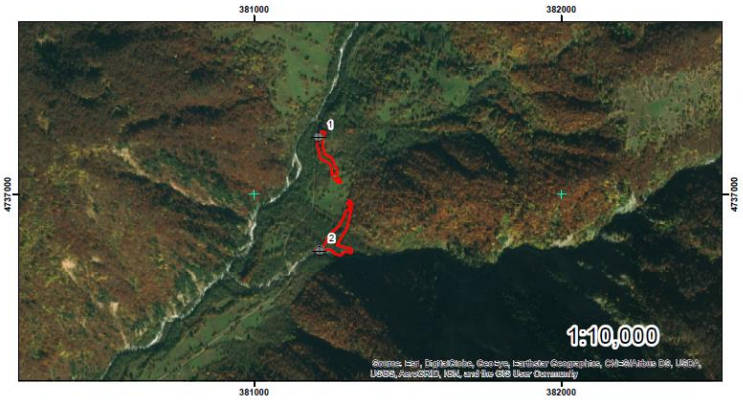

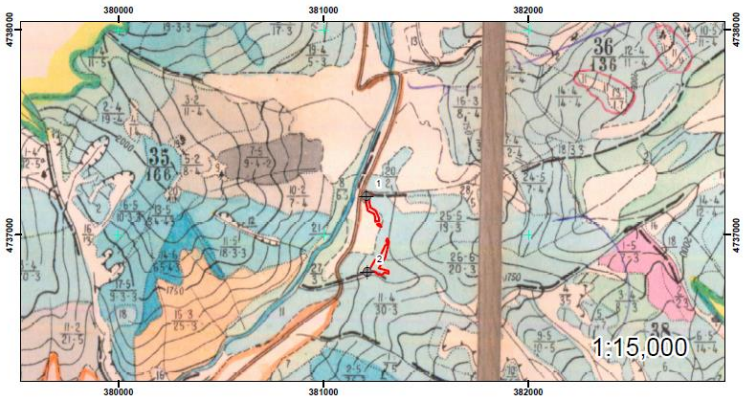

ტყეკაფის აბრისი

ს.ს.ი.პ ეროვნული სატყეო სააგენტო

რაჭა ლეჩხუმი-ქვემო სვანეთის სატყეო სამსახური

ონის სატყეო უბანი

ჯიორას სატყეო

კვარტალი:37

ლოტერი:25(ნაწ),26(ნაწ) ეროვ. საკოლმეურნეო ტყე

პიროობითი ნიშნები

გასაკაფი უბანი

ფართობი:0.8506ჰა

N	X	Y
1	381209	4737187
2	381214	4736817

WGS_1984_UTM_Zone_38N

მერქნული რესურსის აღრიცხვის უწყისი

ტყის ფონდის მართვის უფლების მქონე ტერიტორიული ორგანო — სსიპ ეროვნული სატყეო სააგენტოს რაჭა-ლეჩხუმი-ქ.სვანეთის სატყეო სამსახური,

სატყეო უბანი–ონის, სატყეო-ჭიორას,

კვარტალი–38, უბანი-11; ფართობი –5906კვმ,

ფერდობის დაქანება (გრადუსი)-10.

აღრიცხვას დაქვემდებარებული 8სმ და მეტი ტაქსაციური დიამეტრის მერქნული რესურსის რაოდენობა (ცალებში),მოცულობა (კბმ) დიამეტრებისა და მერქნული რესურსის სახეობების მიხედვით

№	ჯიში (სახეობა)	ჯიში (ლათინური)	დიამეტრი (D)	ხეთა რაოდენობა	მოცულობა(V)	შენიშვნა
1	2	3	4	5	6	7
1	თხილი	Corylus avellana	8	10	0.18	VII-თანრიგი
	სულ თხ:			**10**	**0.18**	
2	თელა	Ulmus foliacea	8	2	0.036	VII-თანრიგი
			12	2	0.094	
			14	1	0.067	
			18	2	0.24	
	სულ თლ:			**7**	**0.437**	

3	იფანი	Fraxinus excelsior	8	20	0.24	VI-თანრიგი
			10	20	0.46	
			12	13	0.585	
			14	2	0.13	
			20	3	0.471	
			24	1	0.256	
			28	1	0.356	
			32	1	0.5	
			36	1	0.623	
სულ იფ:				**62**	**3.621**	
4	ნეკერჩხალი	Acer campestre	8	1	0.012	VI-თანრიგი
			12	2	0.09	
			14	4	0.26	
			16	2	0.18	
			20	2	0.314	
სულ ნკ:				**11**	**0.856**	
5	წიფელი	Fagus orientalis	8	25	0.825	IV-თანრიგი
			10	10	0.45	
			12	26	2.028	
			14	13	1.43	
			16	18	2.7	
			18	18	3.6	
			20	28	7.28	
			24	13	5.07	

			28	7	3.99	
			32	2	1.56	
			36	4	4.12	
			40	2	2.68	
			44	1	1.68	
			88	1	8.01	
სულ წფ:				**168**	**45.423**	
6	რცხილა	**Carpinus caucasica**	16	1	0.11	**V-თანრიგი**
			20	4	0.72	
სულ რც:				**5**	**0.83**	
7	ნაძვი	**Picea orientalis**	32	2	1.48	**IV-თანრიგი**
			44	1	1.61	
სულ ნძ:				**3**	**3.09**	
8	არყი	**Betula verrucosa**	20	2	0.29	**VII-თანრიგი**
			28	1	0.333	
			32	1	0.466	
სულ არყ:				**4**	**1.089**	
9	თხმელა	**Fagus orientali**	8	20	0.42	**IV-თანრიგი**

			10	21	0.861	
			12	21	1.344	
			14	1	0.094	
			16	1	0.123	
			20	1	0.21	
			28	1	0.43	
			32	2	1.14	
			36	1	0.75	
			40	1	0.92	
სულ თხმ:				**70**	**6.292**	
სულ :				**340**	**61.818**	

საკადასტრო აგეგმვითი/აზომვითი ნახაზი

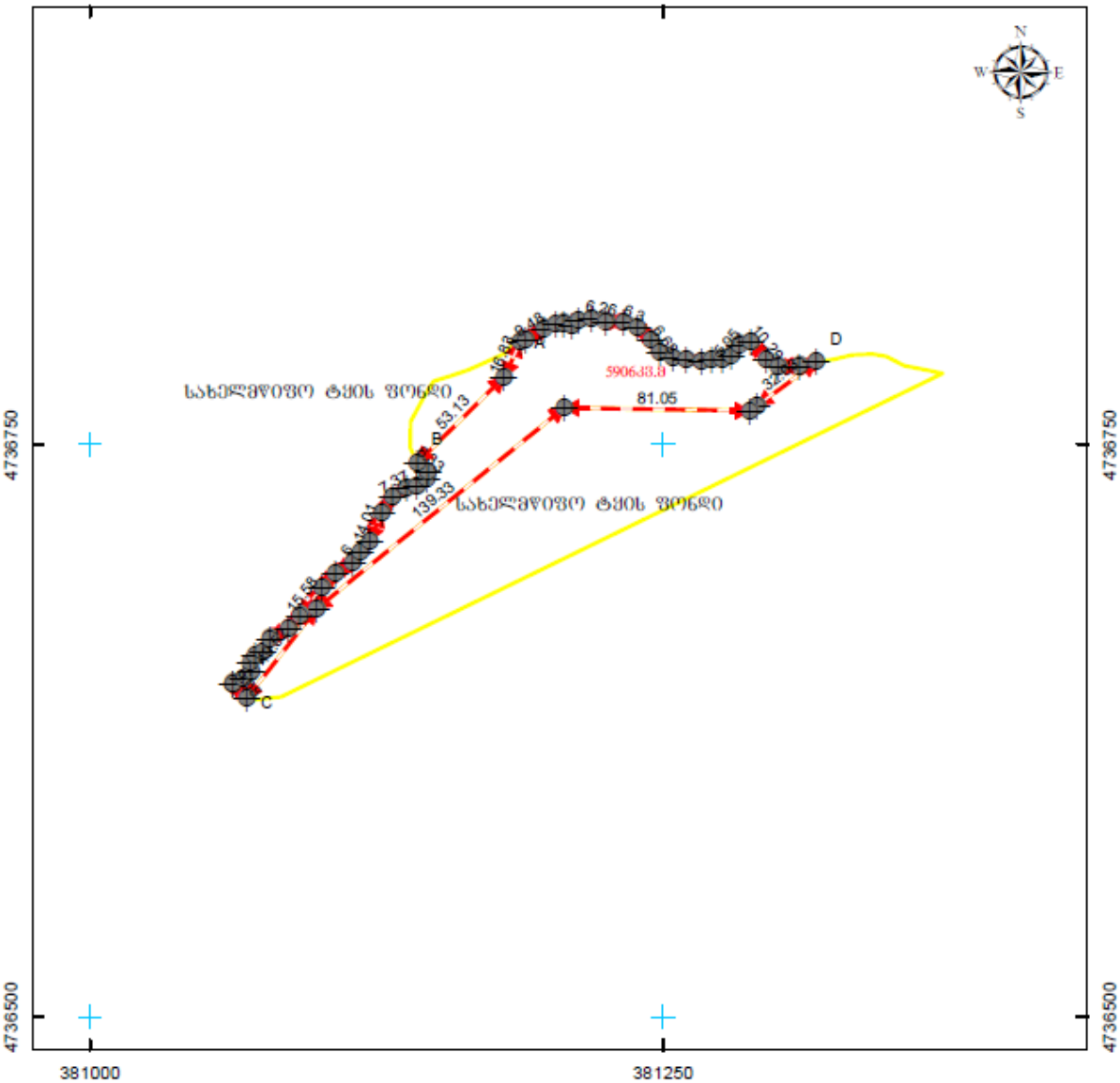

მასშტაბი: 1:2,500 0 25 50 100 მეტრი

WGS_1984_UTM_Zone_38N

მისამართი: ონის მუნიციპალიტეტი, სოფ. ღების მიმდებარედ	ნაკვეთის ფართობი	5906 ამ.მ.
დანიშნულება: არასასოფლო-სამეურნეო	ხაზობრივი ნაგებობის ზომობრივი სიგრძე: ხაზობრივი ნაგებობის გეგმარებითი სიგრძე: ხაზობრივი ნაგებობის წერტილოვანი ობიექტი:	მეტრი მეტრი ცალი
პირობითი აღნიშვნები: ნაკვეთის ფიქსირებული საზღვარი; ნაკვეთის არაფიქსირებული საზღვარი; სასაზღვრე წერტილი; მოსასაზღვრე ნაკვეთის ნიშანული; ხაზობრივი ნაგებობის თანმდევი წერტილოვანი ობიექტი; 01 / 2 შენობა-ნაგებობა, შენობის ნომერი / სართულიანობა; 01 / 2 მშენებარე ნაგებობა; 01 / 2 დანგრეული ნაგებობა; ვალდებულება; ხაზობრივი ნაგებობა	ი/მ ნ. დეკანოზიშვილი ქ. თბილისი, ტაშკენტის ქუჩა. №14	
	საკადასტრო აღწერაზე უფლებამოსილი პირი	ნინო დეკანოზიშვილი
	დაინტერესებული პირი	შპს "ზეობა კეზი"
	თარიღი: 9.18.2018	
	შენიშვნა:	

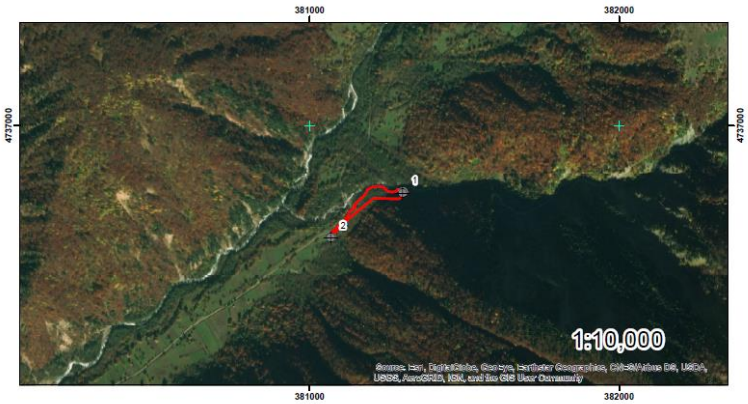

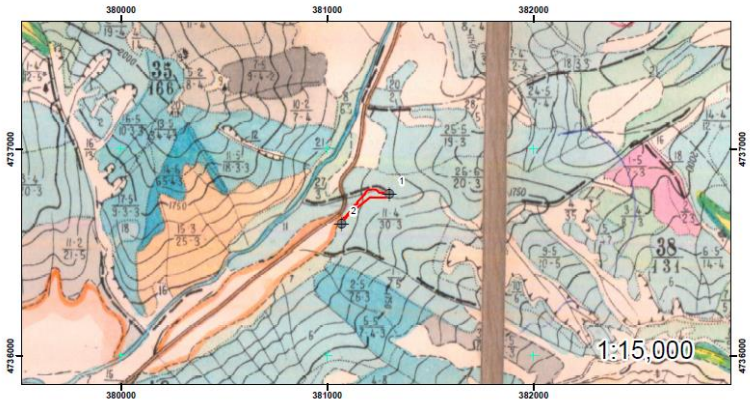

ტყეკაფის აბრისი

ს.ს.ი.პ ეროვნული სატყეო სააგენტო

რაჭა ლეჩხუმი-ქვემო სვანეთის სატყეო სამსახური

ონის სატყეო შუანი

ჯიორას სატყეო

კვარტალი:38

ლიტერი:11

პიროგნითი ნიშნები

გასაკაფი შუანი

ფართობი:0.5906ჰა

N	X	Y
1	381300	4736784
2	381068	4736639

WGS_1984_UTM_Zone_38N

მერქნული რესურსის აღრიცხვის უწყისი

ტყის ფონდის მართვის უფლების მქონე ტერიტორიული ორგანო –– სსიპ ეროვნული სატყეო სააგენტოს რაჭა-ლეჩხუმი-ქ.სვანეთის სატყეო სამსახური,

სატყეო უბანი–ონის, სატყეო-ჭიორას,

კვარტალი–40, უბანი-ყსტ; ფართობი –3612კვმ,

ფერდობის დაქანება (გრადუსი)-10.

აღრიცხვას დაქვემდებარებული 8სმ და მეტი ტაქსაციური დიამეტრის მერქნული რესურსის რაოდენობა (ცალებში),მოცულობა (კბმ) დიამეტრებისა და მერქნული რესურსის სახეობების მიხედვით

№	ჯიში (სახეობა)	ჯიში (ლათინური)	დიამეტრი (D)	ხეთა რაოდენობა	მოცულობა(V)	შენიშვნა
1	2	3	4	5	6	7
1	იფანი	Fraxinus excelsior	8	1	0.012	VI-თანრიგი
			20	1	0.157	
	სულ იფ:			**2**	**0.169**	
2	ნეკერჩხალი	Acer campestre	8	1	0.012	VI-თანრიგი
			36	1	0.623	
	სულ ნკ:			**2**	**0.635**	

3	წიფელი	Fagus orientalis	8	36	0.972	V-თანრიგი
			10	30	1.38	
			12	49	3.332	
			14	41	4.059	
			16	24	3.12	
			18	11	1.98	
			20	23	5.29	
			24	9	3.24	
			28	2	1.02	
			32	6	4.26	
			36	2	1.9	
			40	1	1.22	
			52	1	2.27	
			56	1	2.7	
			72	3	14.25	
სულ წფ:				**239**	**50.993**	
4	რცხილა	Carpinus caucasica	8	2	0.044	V-თანრიგი
სულ რც:				**2**	**0.044**	
სულ :				**245**	**51.841**	

საკადასტრო აგეგმვითი/აზომვითი ნახაზი

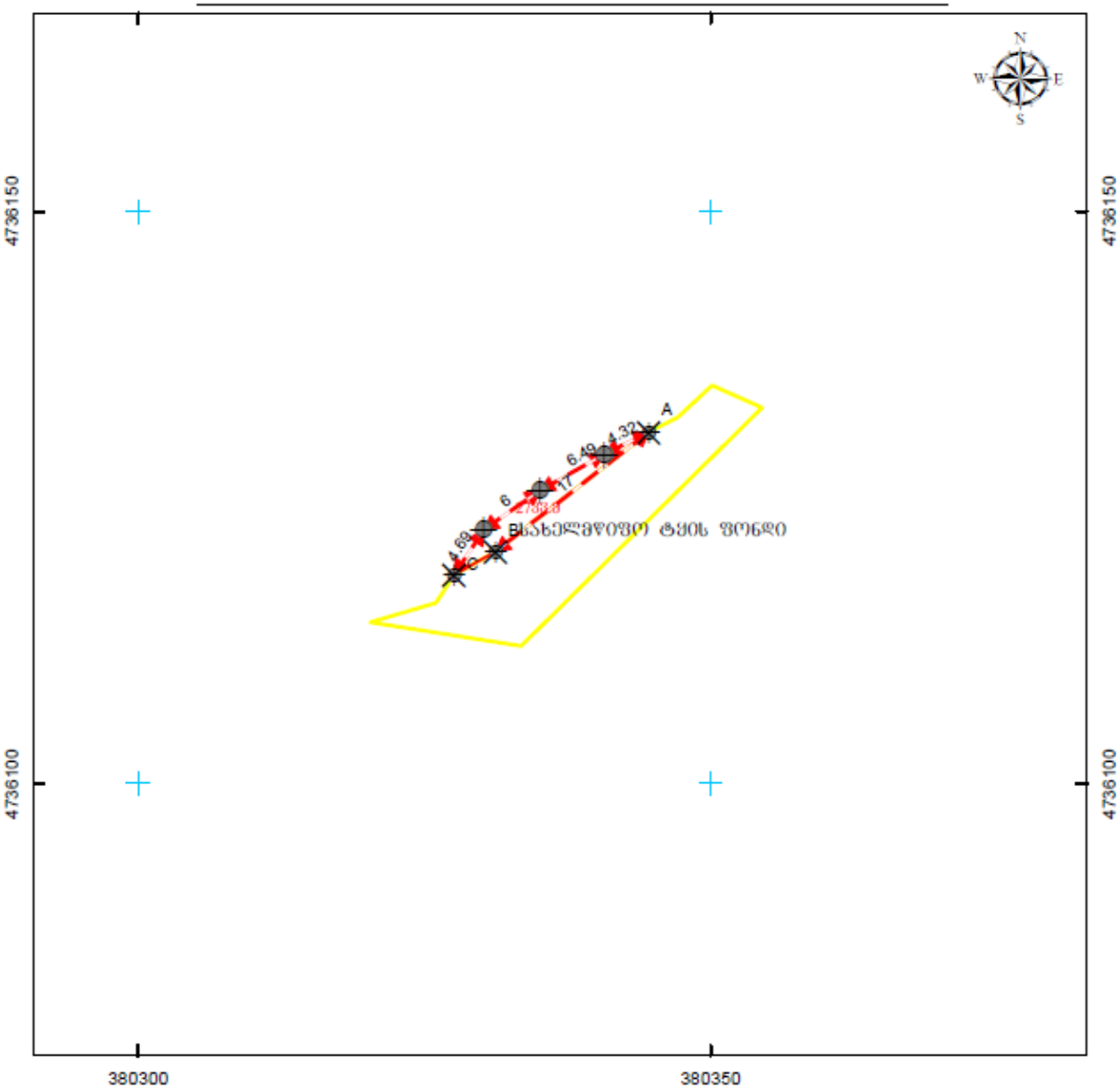

მასშტაბი: 1:500 0 5 10 20 მეტრი

მისამართი:ონის მუნიციპალიტეტი,სოფ. ღების მიმდებარედ	ნაკვეთის ფართობი	2733.მ.
დანიშნულება: არასასოფლო-სამეურნეო	ხაზობრივი ნაგებობის ფაქტობრივი სიგრძე: / ხაზობრივი ნაგებობის გეგმარებითი სიგრძე: / ხაზობრივი ნაგებობის წერტილოვანი ობიექტი:	მეტრი / მეტრი / ცალი
პირობითი აღნიშვნები:	0/მ ნ. დეკანოზიშვილი ქ. თბილისი, ტაშკენტის ქუჩა. №14	
ნაკვეთის ზომიერებული საზღვარი ნაკვეთის არაზომიერებული საზღვარი სასაზღვრე წერტილი მოსასაზღვრე ნაკვეთის ნიშული ხაზობრივი ნაგებობის თანმდევი წერტილოვანი ობიექტი 01 / 2 შენობა-ნაგებობა, შენობის ნომერი / სართულიანობა 01 / 2 მშენებარე ნაგებობა 01 / 2 დანგრეული ნაგებობა ვალდებულება ხაზობრივი ნაგებობა	საკადასტრო აღწერაზე უფლებამოსილი პირი	ნინო დეკანოზიშვილი
	დაინტერესებული პირი	შპს "ზიორა ჯეზი"
	თარიღი: 9.18.2018	
	შენიშვნა:	

საკადასტრო აგეგმვითი/აზომვითი ნახაზი

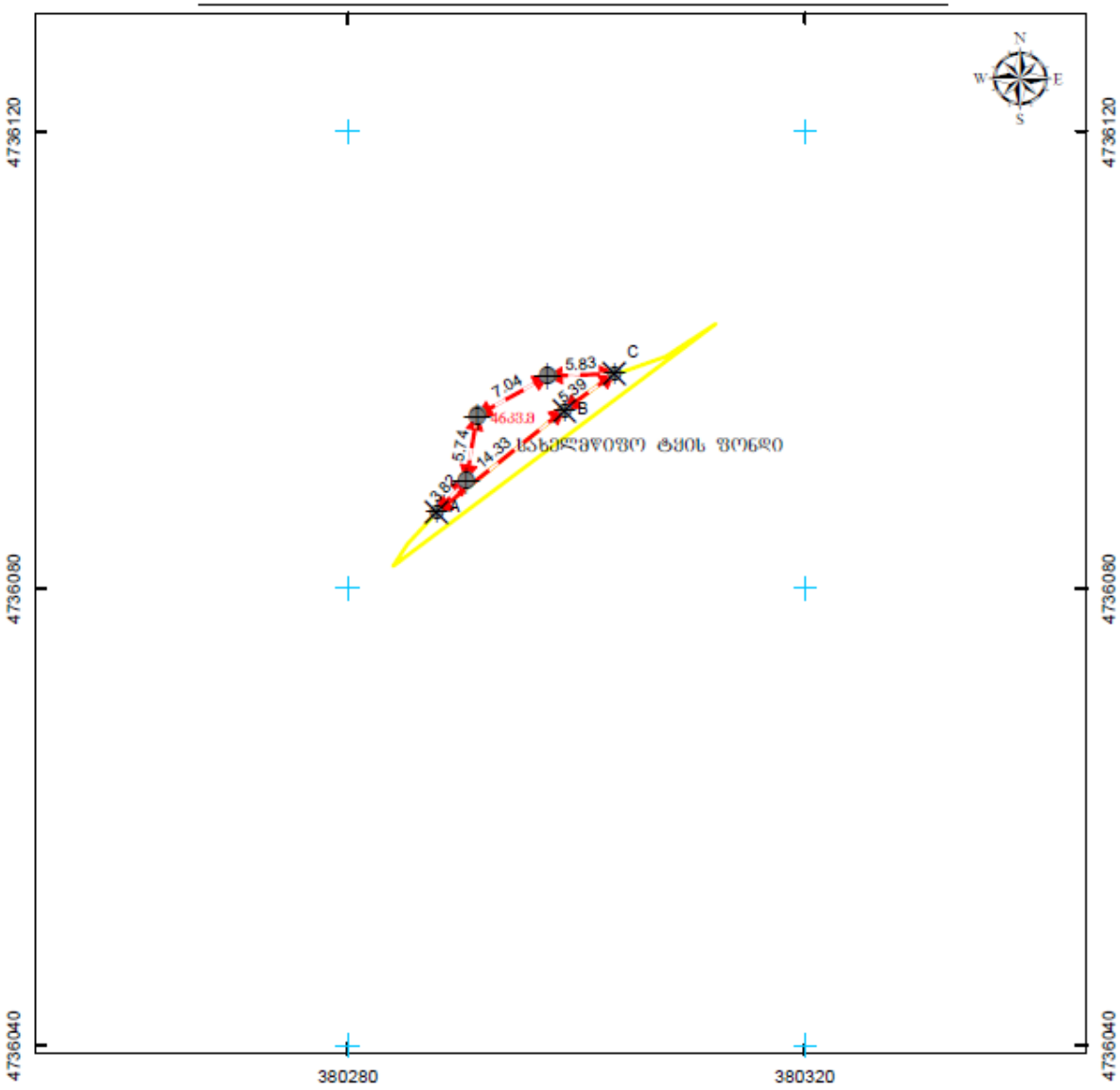

მასშტაბი: 1:500 0 5 10 20 მეტრი

სახელმწიფო ეროვნული საკოორდინატო სისტემა WGS_1984_UTM_Zone_38N

მისამართი: ონის მუნიციპალიტეტი, სოფ. ღების მიმდებარედ	ნაკვეთის ფართობი	46 კვ.მ.
დანიშნულება: არასასოფლო-სამეურნეო	ხაზოვანი ნაგებობის ფაქტობრივი სიგრძე: / ხაზოვანი ნაგებობის გეგმარებითი სიგრძე: / ხაზოვანი ნაგებობის წერტილოვანი ობიექტი:	მეტრი / მეტრი / ცალი
პირობითი აღნიშვნები: ნაკვეთის შეზღუდული საზღვარი; ნაკვეთის არაშეზღუდული საზღვარი; სასაზღვრე წერტილი; მოსაზღვრე ნაკვეთის ნიშანული; ხაზოვანი ნაგებობის თანმდევი წერტილოვანი ობიექტი; 01 / 2 შენობა-ნაგებობა, შენობის ნომერი / სართულიანობა; 01 / 2 მშენებარე ნაგებობა; 01 / 2 დანგრეული ნაგებობა; ვალდებულება; ხაზოვანი ნაგებობა	0/მ ნ. დეკანოზიშვილი ქ. თბილისი, ტაშკენტის ქუჩა. №14	
	საკადასტრო აღწერაზე უფლებამოსილი პირი	ნინო დეკანოზიშვილი
	დაინტერესებული პირი	შპს "პირა კეს"
	თარიღი: 9.18.2018	
	შენიშვნა:	

საკადასტრო აგეგმვითი/აზომვითი ნახაზი

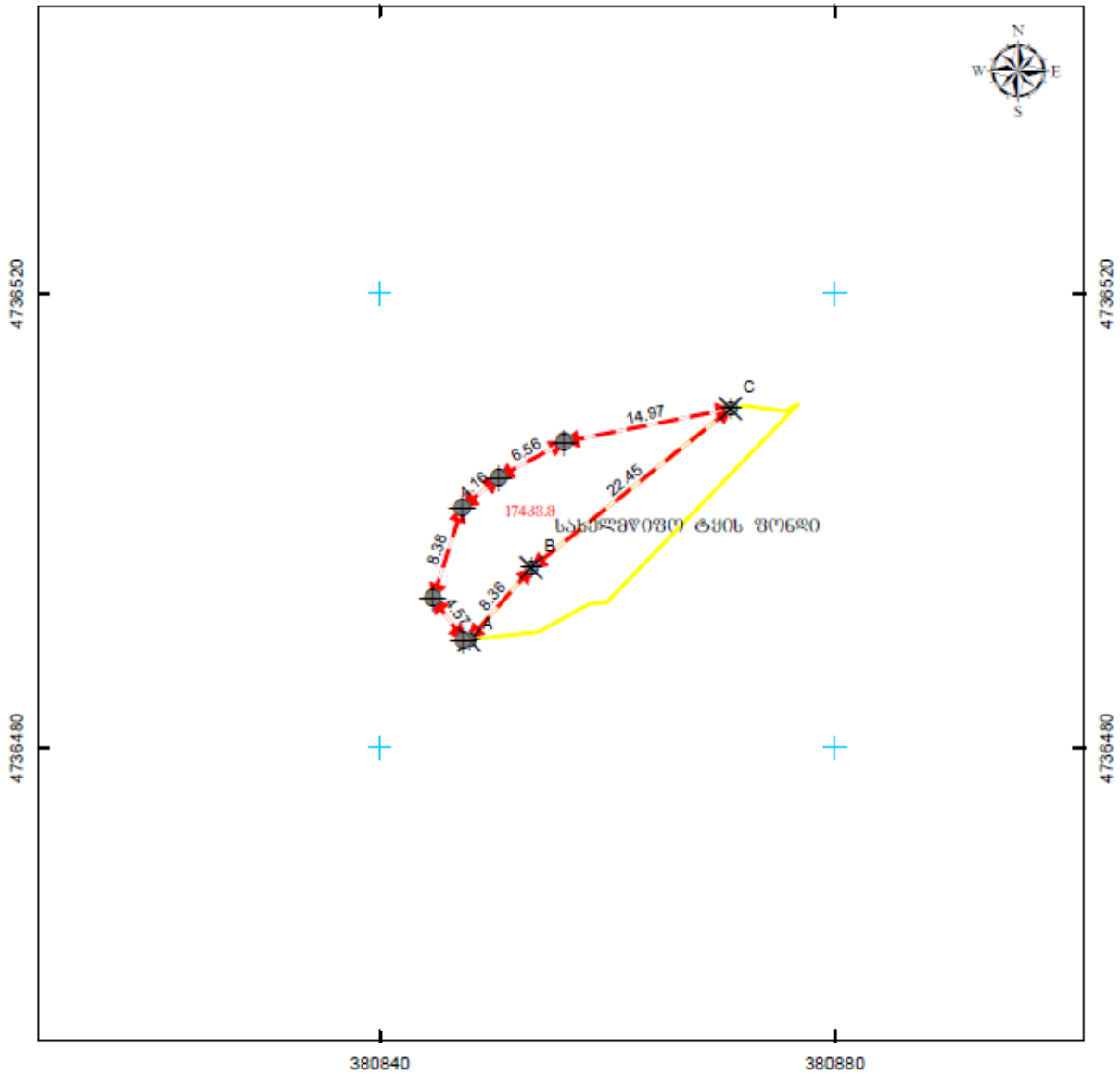

მასშტაბი: 1:500 0 5 10 20 მეტრი

0.00 0.00 სახელმწიფო ეროვნული საკოორდინატო სისტემა WGS_1984_UTM_Zone_38N

მისამართი: ონის მუნიციპალიტეტი, სოფ. ღუბის მიმდებარედ	ნაკვეთის ფართობი	174 კვ.მ.
დანიშნულება: არასასოფლო-სამეურნეო	ხაზოვრივი ნაგებობის ფაქტობრივი სიგრძე: / ხაზოვრივი ნაგებობის გეგმარებითი სიგრძე: / ხაზოვრივი ნაგებობის წარტილოვანი ობიექტი:	მეტრი / მეტრი / ცალი
პირობითი აღნიშვნები:	0/მ ნ. დეკანოზიშვილი	
ნაკვეთის შიმსირებული საზღვარი	ქ. თბილისი, ტაშკენტის ქუჩა. №14	
ნაკვეთის არაშიმსირებული საზღვარი		
სასაზღვრე წერტილი / ფოსასაღვრე ნაკვეთის ნიშნული		
ხაზოვრივი ნაგებობის თანმდევი წერტილოვანი ობიექტი		
01 / 2 შენობა-ნაგებობა, შენობის ნომერი / სართულიანობა		
01 / 2 მშენებარე ნაგებობა / 01 / 2 დანგრეული ნაგებობა		
მაღლებულება / ხაზოვრივი ნაგებობა		

საკადასტრო აღწერაზე უფლებამოსილი პირი		ნინო დეკანოზიშვილი
დაინტერესებული პირი		შპს "პირრა კეზი"
თარიღი: 9.18.2018		
შენიშვნა:		

საკადასტრო აგეგმვითი/აზომვითი ნახაზი

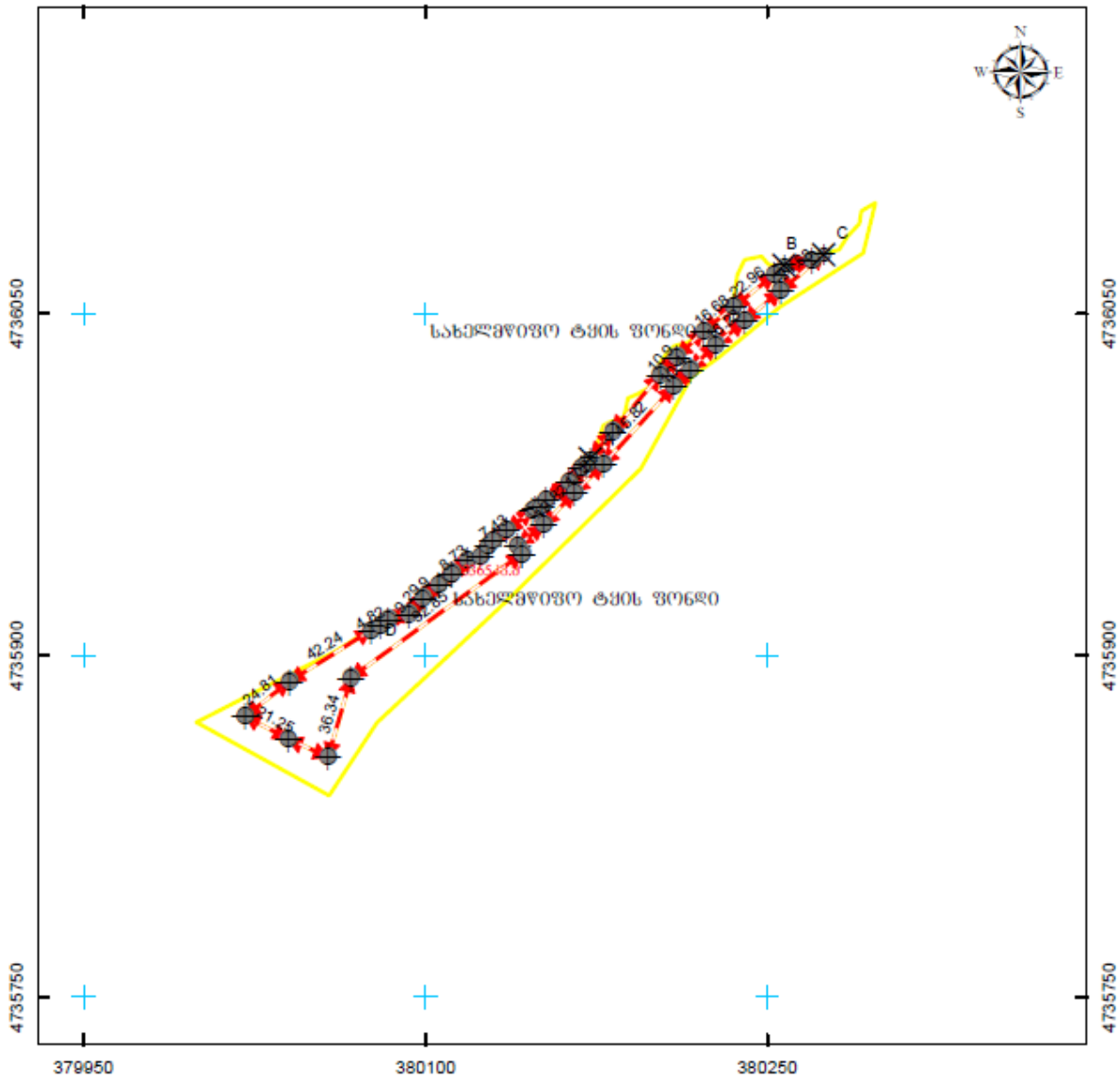

მასშტაბი: 1:2,500 0 25 50 100 მეტრი

ხახელმწიფო ეროვნული საკოორდინატო სისტემა WGS_1984_UTM_Zone_38N

მისამართი: ონის მუნიციპალიტეტი, სოფ. ღვების მიმდებარედ	ნაკვეთის ფართობი	3365ა.მ.
დანიშნულება: არასასოფლო-სამეურნეო	ხაზობრივი ნაგებობის ფაქტობრივი სიგრძე: / ხაზობრივი ნაგებობის გეგმარებითი სიგრძე: / ხაზობრივი ნაგებობის წერტილოვანი ობიექტი:	მეტრი / მეტრი / ცალი
პირობითი აღნიშვნები: ნაკვეთის შიმაირებული საზღვარი; ნაკვეთის არაშემაირებული საზღვარი; სასაზღვრე წერტილი; მოზასაზღვრე ნაკვეთის ნიშნული; ხაზობრივი ნაგებობის თანმდევი წერტილოვანი ობიექტი; 01 / 2 შენობა-ნაგებობა, შენობის ნომერი / სართულიანობა; 01 / 2 მშენებარე ნაგებობა; 01 / 2 დანგრეული ნაგებობა; ვალდებულება; ხაზობრივი ნაგებობა	0/მ ნ. დეკანოზიშვილი ქ. თბილისი, ტაშკენტის ქუჩა. №14	
	საკადასტრო აღმოჩენილ უფლებამოსილი პირი	ნინო დეკანოზიშვილი
	დაინტერესებული პირი	შპს "პიორა კეზი"
	თარიღი: 9.18.2018	
	შენიშვნა:	

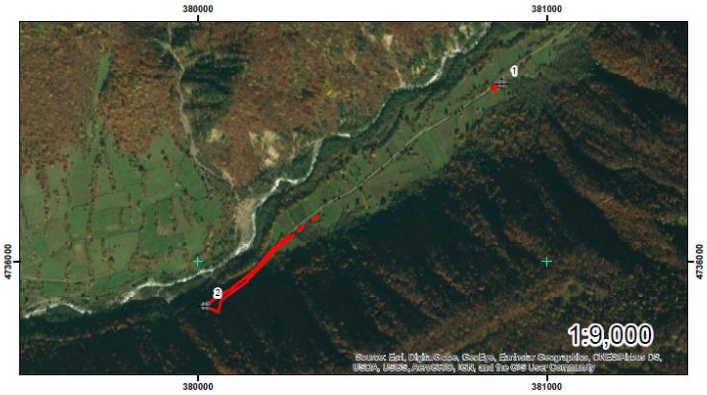

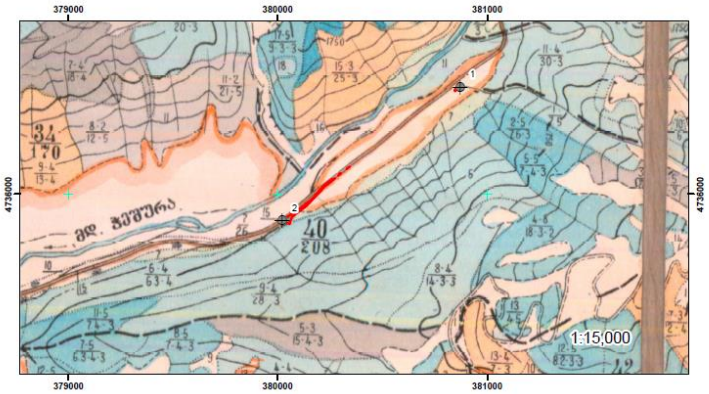

სიტუაციური გეგმა

ს.ს.ი.პ ეროვნული სატყეო სააგენტო

რაჭა ლეჩხუმი-ქვემო სვანეთის სატყეო სამსახური

ონის სატყეო უბანი

ჭიორას სატყეო

კვარტალი:40

ლიტერი:ყოფ. საკოლმეურნეო ტყე

პიროგითი ნიშნები

გასაკაფი უბანი

ფართობი: 0.3612ჰა

	N	X	Y
	1	380871	4736510
	2	380021	4735873

მერქნული რესურსის აღრიცხვის უწყისი

ტყის ფონდის მართვის უფლების მქონე ტერიტორიული ორგანო –– სსიპ ეროვნული სატყეო სააგენტოს რაჭა-ლეჩხუმი-ქ.სვანეთის სატყეო სამსახური,

სატყეო უბანი–ონის, სატყეო-ჭიორას,

კვარტალი–41, უბანი-4,12; ფართობი –10826კვმ,

ფერდობის დაქანება (გრადუსი)-10.

აღრიცხვას დაქვემდებარებული 8სმ და მეტი ტაქსაციური დიამეტრის მერქნული რესურსის რაოდენობა (ცალებში),მოცულობა (კბმ) დიამეტრებისა და მერქნული რესურსის სახეობების მიხედვით

№	ჯიში (სახეობა)	ჯიში (ლათინური)	დიამეტრი (D)	ხეთა რაოდენობა	მოცულობა(V)	შენიშვნა
1	2	3	4	5	6	7
1	მუხა	Quercus iberica	8	3	0.036	VI-თანრიგი
			10	2	0.046	
			12	5	0.225	
			14	5	0.325	
			16	5	0.45	
			18	8	0.976	
			20	14	2.198	
			24	16	4.096	
			28	15	5.34	
			32	32	16	
			36	11	6.853	
			40	15	11.85	

			44	4	3.88	
			52	3	4.26	
			64	1	2.23	
სულ მხ:				**139**	**58.765**	
2	პანტა	**Pyrus communis**	18	1	0.12	**VII-თანრიგი**
			20	3	0.435	
			24	2	0.466	
			28	1	0.333	
			32	2	0.932	
სულ პნტ:				**9**	**2.286**	
3	ბალამწარა	**Cerasus avium**	8	2	0.036	**VII-თანრიგი**
სულ ბლმ:				**2**	**0.036**	
4	ნეკერჩხალი	**Acer campestre**	14	2	0.13	**VI-თანრიგი**
			16	1	0.09	
			20	1	0.157	
			24	2	0.512	
სულ ნკ:				**6**	**0.889**	
5	წიფელი	**Fagus orientali**	16	1	0.13	**V-თანრიგი**

			18	1	0.18	
			20	1	0.23	
			32	2	1.42	
			36	1	0.95	
			40	1	1.22	
			44	1	1.53	
სულ წფ:				**8**	**5.66**	
6	რცხილა	**Carpinus caucasica**	8	1	0.022	**V-თანრიგი**
			12	1	0.057	
			14	1	0.083	
			16	2	0.22	
			18	2	0.28	
			20	15	2.7	
			24	1	0.28	
			28	3	1.2	
			32	3	1.68	
			36	1	0.72	
			40	2	1.86	
			44	1	1.17	
სულ რც:				**33**	**10.272**	
სულ :				**197**	**77.908**	

საკადასტრო აგეგმვითი/აზომვითი ნახაზი

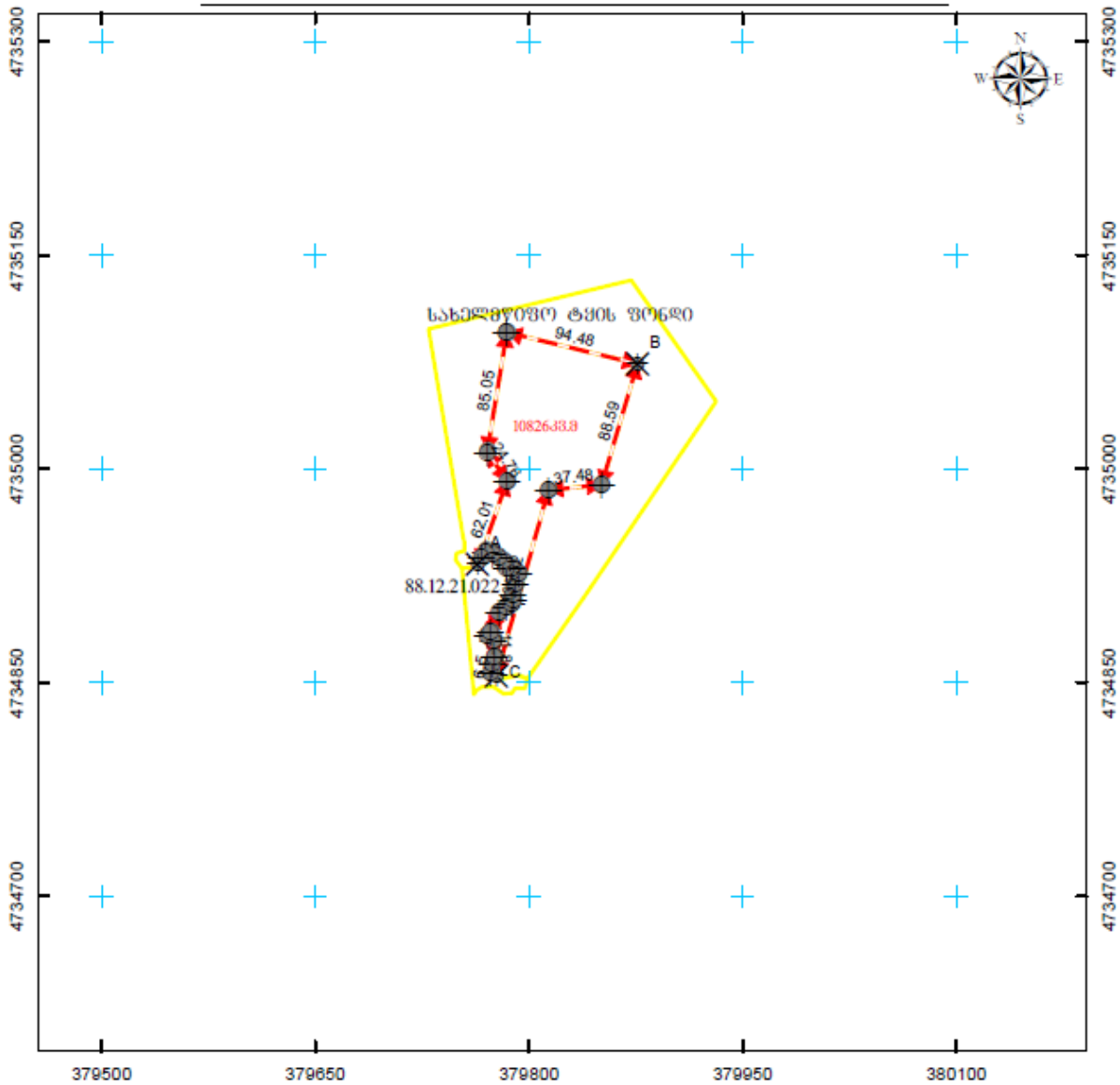

მასშტაბი: 1:4,000 0 40 80 160 მეტრი

სახელმწიფო ეროვნული საკოორდინატო სისტემა WGS_1984_UTM_Zone_38N

მისამართიერნის მუნიციპალიტეტი, სოფ. ლების მიმდებარედ	ნაკვეთის წარმოება	10826 ჰა.მ.
დანიშნულება: არასასოფლო-სამეურნეო	ხაზოვრივი ნაგებობის ზაძტობრივი სიგრძე: ხაზოვრივი ნაგებობის გეგმარითი სიგრძე: ხაზოვრივი ნაგებობის წარტილოვანი ობიექტი:	მეტრი მეტრი ცალი
პირობითი აღნიშვნები: ნაკვეთის შიმაირებული საზღვარი; ნაკვეთის არაშემაირებული საზღვარი; სასაზღვრე წერტილი; მოსაზღვრე ნაკვეთის ნიშანული; ხაზოვრივი ნაგებობის თანმდევი წერტილოვანი ობიექტი; 01 / 2 შენობა-ნაგებობა, შენობის ნომერი / სართულიანობა; 01 / 2 მშენებარე ნაგებობა; 01 / 2 დანგრეული ნაგებობა; ვალდებულება; ხაზოვრივი ნაგებობა	0/ მ ნ. დეკანოზიშვილი ქ. თბილისი, ტაშკენტის ქუჩა. №14	
	საკადასტრო აღწერაზე უფლებამოსილი პირი	ნინო დეკანოზიშვილი
	დაინტერესებული პირი	შპს "ზიორა კმსი"
	თარიღი: 9.18.2018	
	შენიშვნა:	

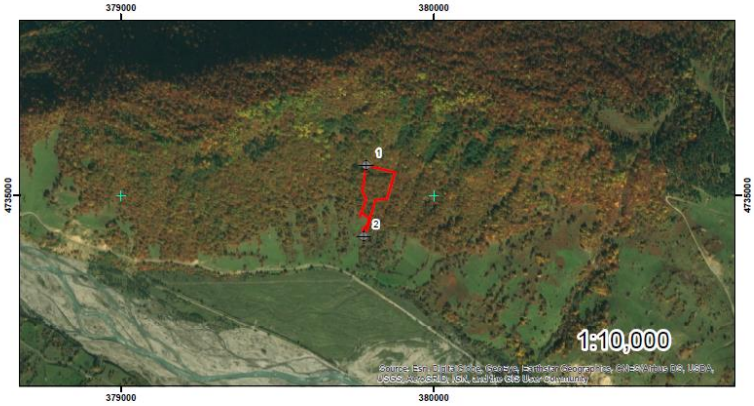

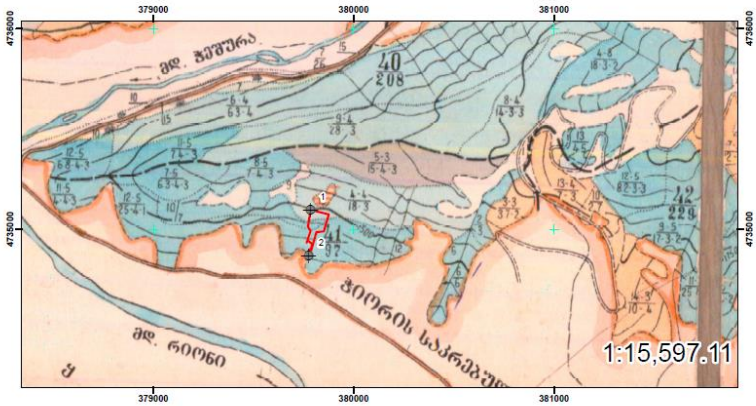

ტყეკაფის აბრისი

სს.ი.პ ერთვნული სატყეო სააგენტო

რაჭა ლეჩხუმი-ქვემო სვანეთის სატყეო სამსახური

ონის სატყეო შუანი

ბიერას სატყეო

კვარტალი:41

ლიტერი:4(ნაწ),12(ნაწ)

პირობითი ნიშნები

გასაკაფი შუანი

ფართობი:1.0826ჰა

N	X	Y
1	379784	4735096
2	379776	4734868

WGS_1984_UTM_Zone_38N